

COEN
DEFENSA

CENTRO DE OPERACIONES DE EMERGENCIA NACIONAL



PRIMER BOLETÍN N° 675/ 12-ENERO-2018 / HORA: 11:00 AM

Última información

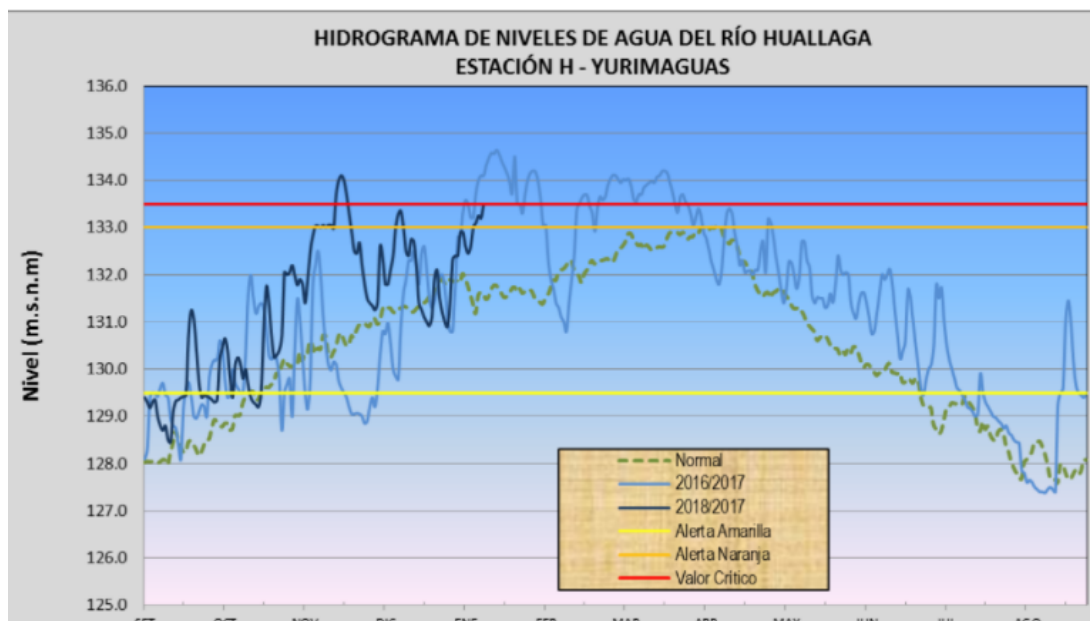
✓ Río Huallaga ingresó a estado crítico de inundación debido a lluvias que se registran en la selva

El río Huallaga mantiene su estado de alerta roja e ingresó al estado crítico de inundación a consecuencia de las lluvias que se registran en cabecera de cuenca, al presentar a las 06:00 am de hoy 133.60 m.s.n.m. en la estación hidrológica Yurimaguas, es decir, 1.45 m por encima de su nivel normal, informó el SENAMHI al **COEN DEFENSA**.

De acuerdo a la Dirección Zonal 8 de esa institución, este incremento provocaría inundaciones en la provincia de Alto Amazonas (Loreto); específicamente en las zonas bajas de los distritos de Yurimaguas, Lagunas y Santa Cruz.

Asimismo, el río Ucayali, en la estación hidrológica Contamana, pasó a estado de alerta hidrológica amarilla tras el incremento de su nivel de agua en las últimas 24 horas por la presencia de lluvias en la selva.

Esta mañana, el nivel de este río alcanzó 131.28 metros sobre el nivel del mar en la referida estación, lo que afectaría zonas de la provincia de Ucayali (Loreto), así como las localidades de Pampa Hermosa, Padre Márquez, Inahuaya y Alfredo Vargas Guerra.



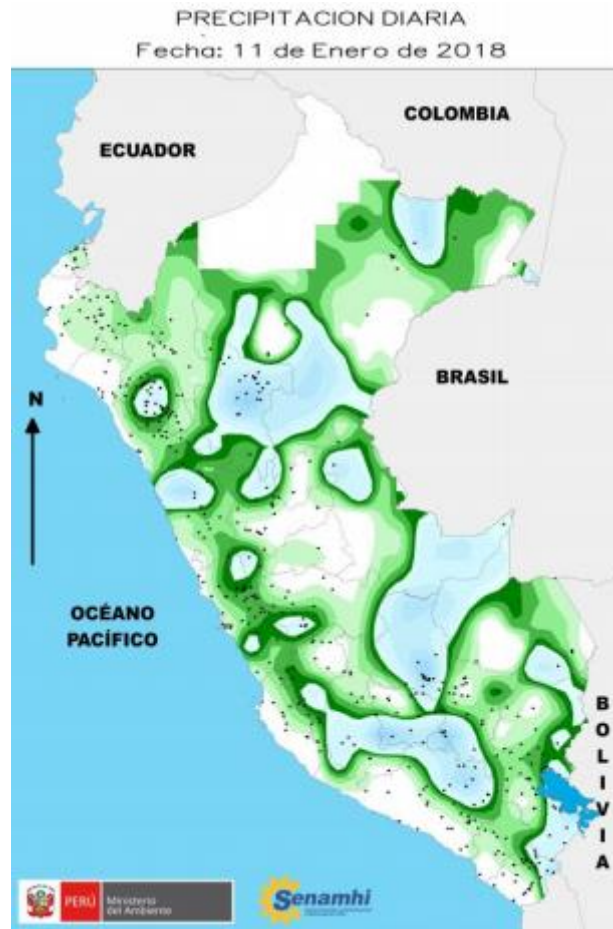
COEN
DEFENSACENTRO DE
OPERACIONES DE
EMERGENCIA NACIONAL

✓ **Cuatro localidades ubicadas en regiones San Martín, Cajamarca y Arequipa soportaron lluvias extremas**

Lluvias extremas se presentaron en las últimas 24 horas en cuatro distritos ubicados en los departamentos de **San Martín, Cajamarca y Arequipa**, informó el SENAMHI al **COEN DEFENSA** en su último reporte de monitoreo de lluvias.

El **distrito de San Pablo, situado en la provincia de Bellavista, región San Martín**, alcanzó un acumulado pluvial de **73.6 milímetros de agua por día**, convirtiéndose en la más alta del país; seguido de la localidad de **Cajamarca**, en ese mismo departamento, que soportó **65 mm de agua**.

En tanto, en la **región Arequipa**, los distritos de **Sibayo y Chivay, de la provincia de Caylloma**, también presentaron lluvias extremas con acumulados de precipitación de **37.1 mm y 30 mm**, respectivamente.



COEN DEFENSA

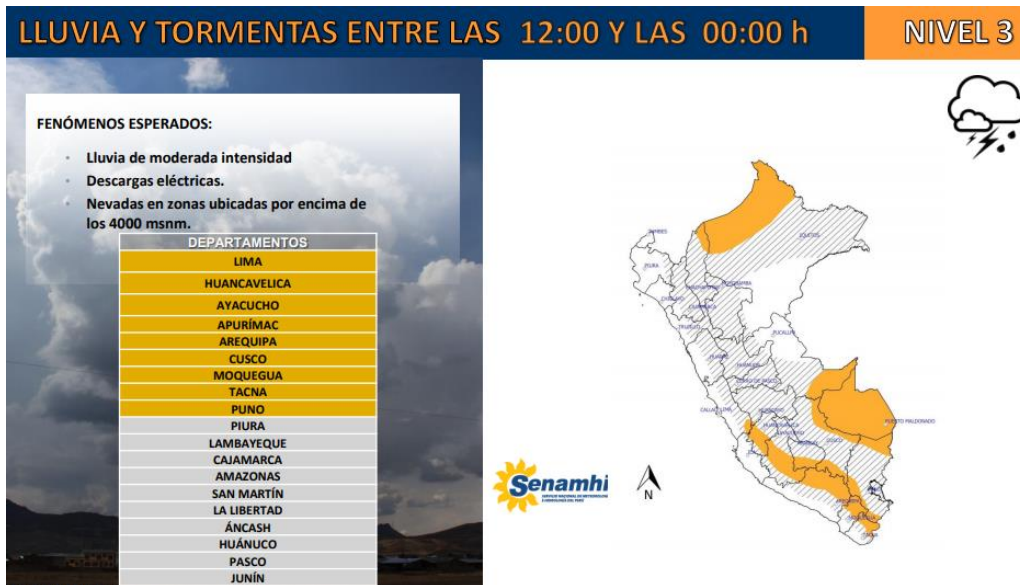
CENTRO DE OPERACIONES DE EMERGENCIA NACIONAL

✓ **Nueve regiones soportarán lluvias de moderada intensidad con nevadas desde este mediodía**

Nueve departamentos del país soportarán desde este mediodía lluvias de moderada intensidad acompañadas de nevadas y descargas eléctricas, las mismas que se extenderían hasta la medianoche, informó el SENAMHI al **COEN DEFENSA**.

De acuerdo al pronóstico emitido por esta institución, estas precipitaciones alcanzarían el nivel 3 y las nevadas se presentarán en las localidades por encima de los 4 mil metros sobre el nivel del mar de las regiones **Lima, Huancavelica, Apurímac, Cusco, Ayacucho, Arequipa, Moquegua, Tacna y Puno**.

Asimismo, se prevé lluvias de moderada intensidad acompañadas de descargas eléctricas y ráfagas de viento en las regiones **Loreto, Amazonas, Ucayali, Cusco, Madre de Dios y Puno**.



✓ **Huaicos y derrumbes mantienen el tránsito interrumpido en vías ubicadas en regiones Cajamarca y Ayacucho**

El tránsito para vehículos se encuentra interrumpido en el Red Vial Nacional PE-3N, tramo Cutervo - Chiple, en los kilómetros 1539+860 - Km 1540+090, situada en el distrito de Callayuc, provincia de Cutervo, región Cajamarca, tras el huaico registrado en la víspera por las constantes lluvias en la zona. Al lugar se movilizó maquinaria para eliminar el material.

Esta misma situación se registra en el tramo Huacarpay - Quillabamba, de la Red Vial Nacional PE-28B, ubicado en el distrito de Ayna, provincia de La Mar, departamento de

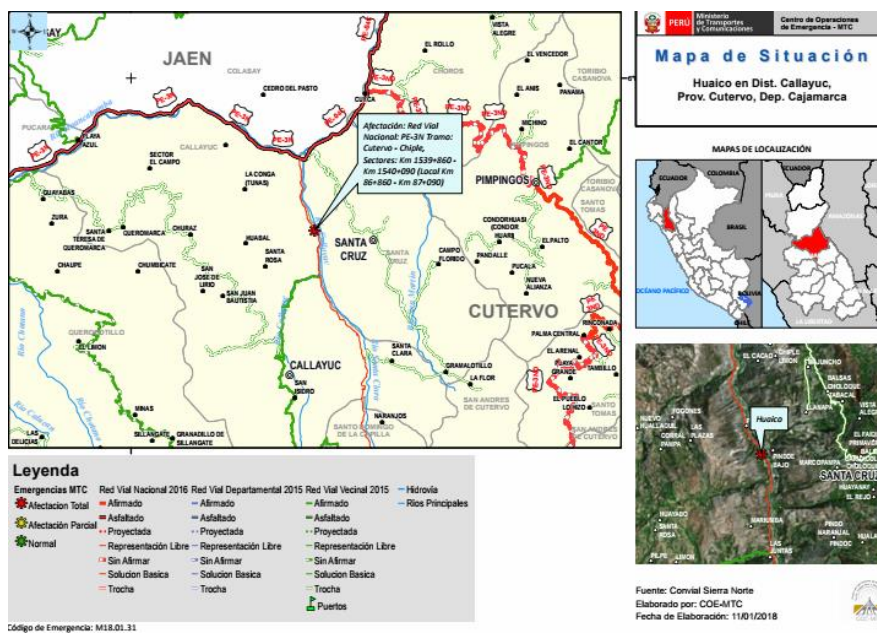
COEN DEFENSA

CENTRO DE OPERACIONES DE EMERGENCIA NACIONAL



Ayacucho, tras el derrumbe de piedras ocurrido ayer debido a las intensas precipitaciones. Un cargador frontal y un minicargador se encuentran en la zona eliminando el material.

El Centro de Operaciones de Emergencia del Ministerio de Transportes y Comunicaciones informó que personal de la empresa concesionaria encargada y de Provias Nacional trabajan en ambos tramos, respectivamente, para recuperar la transitabilidad.



✓ Huánuco: Culminan trabajos de limpieza de viviendas afectadas por inundación en localidad Puerto 03 de Octubre

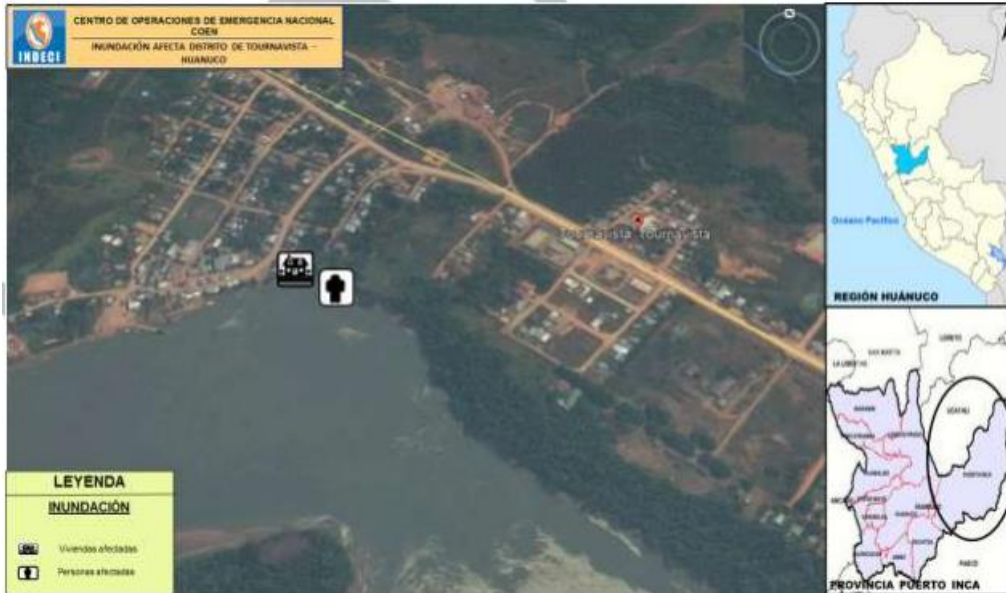
Personal de la Municipalidad Distrital de Tournavista, en la provincia de Puerto Inca, región Huánuco, culminó con los trabajos de limpieza de las 30 viviendas afectadas por la inundación ocurrida el pasado 8 de enero en la localidad Puerto 03 de Octubre, informó el INDECI al **COEN DEFENSA**.

Según el reporte MTC complementario emitido por esa institución, los pobladores de la zona también participaron en las labores de limpieza con ayuda de algunas herramientas.

Asimismo, se realizó la evaluación de daños y análisis de necesidades de las familias afectadas a consecuencia de las lluvias en esa zona donde se produjo el incremento y desborde del río Pachitea.

COEN DEFENSA

CENTRO DE OPERACIONES DE EMERGENCIA NACIONAL



Pronósticos del tiempo según SENAMHI

- ✓ Continúa la lluvia de moderada a ligera intensidad en la sierra sur; mientras que en la selva norte se presenta lluvia de moderada intensidad de forma localizada, acompañada de descargas eléctricas.
- ✓ Para las próximas horas se espera que continúen la lluvia en la sierra sur y selva norte.
- ✓ En las provincias de Cusco (Cusco) y Chachapoyas (Amazonas) se presentan chubascos.

✓ Pronóstico de temperaturas para hoy

- ✓ En la provincia de Angaraes, departamento de Huancavelica, se presentará una máxima temperatura de **19°C** y una mínima de **9°C**. Se registrará cielo nublado por la mañana variando a cielo cubierto por la tarde con lluvia fuerte y tormenta.
- ✓ En el departamento de La Libertad, provincia de Trujillo, registrará hoy una temperatura máxima de **23°C** y una mínima de **19°C**. Se pronostica la presencia de

COEN DEFENSA

CENTRO DE
OPERACIONES DE
EMERGENCIA NACIONAL

cielo nublado en las primeras horas de la mañana variando a cielo nublado parcial hacia el mediodía y por la tarde con tendencia a cielo nublado con lluvia ligera.

- ✓ **La provincia de Canta, en el departamento de Lima,** presentará hoy una temperatura máxima de **17°C** y una mínima de **9°C**, y se registrará cielo nublado parcial a cielo nublado durante el día con lluvia moderada.
- ✓ **En el departamento de Pasco, la provincia de Oxapampa,** registrará hoy una temperatura máxima de **21°C** y **14°C** como mínima. El pronóstico es la presencia de cielo nublado entre cielo nublado parcial durante el día con lluvia por la noche.

Recomendaciones

El **Centro de Operaciones de Emergencia Nacional (COEN)** te brinda una serie de recomendaciones ante las inundaciones y lluvias intensas.

- ✓ Si tienes una casa con techo de esteras protégelo con plástico o bolsas de cemento, dándole una pendiente para la evacuación de aguas.
- ✓ Si vives cerca de algún cauce, cuenta con sacos de tierra o arena para evitar el ingreso de agua.
- ✓ Mantén la azotea de tu casa despejada y protege el techo con una capa de concreto, con pendiente hacia el ducto de desfogue de agua.
- ✓ Apoya la reubicación de familias ubicadas en las partes bajas o en los cauces de los ríos secos.
- ✓ Es necesario ganar altura lo antes posible y alejarse de los cauces y laderas de los ríos por posibles desbordes o inundaciones.
- ✓ Ten presente que deslizamientos, flujos de lodo y derrumbes pueden acelerarse durante lluvias intensas.
- ✓ Si vas conduciendo, disminuye la velocidad, toma precauciones y no te detengas en zonas donde puede fluir gran cantidad de agua.
- ✓ Con el asesoramiento de las autoridades de Defensa Civil, pueden hacer un dren o canal, con picos y lampas para que el agua de lluvia corra en lo posible por el centro de la calle y no por las fachadas. Si la calle tiene asfalto sólo deja correr el agua de lluvia.
- ✓ No destapes los buzones y protege las tuberías de desagüe.
- ✓ El agua de lluvia con barro no debe entrar en los buzones ni en los desagües de tu casa.
- ✓ No atraveses con tu vehículo ni a pie los tramos inundados.

COEN

DEFENSA

CENTRO DE
OPERACIONES DE
EMERGENCIA NACIONAL



Estado en acción

Damnificados por lluvias

❖ San Martín: GORE conforma Brigada de Emergencia para monitorear carreteras ante eventualidad por incremento de lluvias

El Gobierno Regional de San Martín informó que una Brigada de Emergencia monitorea los diferentes tramos carreteros de esa parte del país, con el objetivo de actuar inmediatamente ante cualquier eventualidad que se presente, como huacos y derrumbes, en las vías nacionales y departamentales.

Asimismo, indicó que se realizaron los trabajos de limpieza en el tramo Shapaja – Chazuta, en el distrito de Chazuta, provincia de San Martín, donde en la víspera se produjo el desprendimiento de lodo y piedras debido a las intensas lluvias que viene soportando esa región en los últimos días.

Añadió que en dicho sector permanecerá una maquinaria pesada para las emergencias que se requieran y mejorar la transitabilidad de la vía.

